

An aerial photograph of a city, likely Arkhangelsk, showing a mix of modern and older buildings, green spaces, and a large body of water in the background. The text is overlaid on the center of the image.

# «Цифровая трансформация государственного и муниципального управления»

**Родичев Николай Петрович**  
министр связи и информационных технологий  
Архангельской области

# «КИРПИЧИ» ЦИФРОВОЙ ЭКОНОМИКИ

**«Цель программы «Цифровая экономика» – создание благоприятной среды для применения новых решений в экономике, наращивание компетенций в области цифровых технологий у российских предприятий, развитие инфраструктуры обработки данных, обеспечение киберустойчивости России, рост человеческого капитала»**

(из выступления министра связи и массовых коммуникаций Н. Никифорова)

**Законодательная и регуляторная среда**

**Кадры и образование**

**Инфраструктура**

**Информационная безопасность**

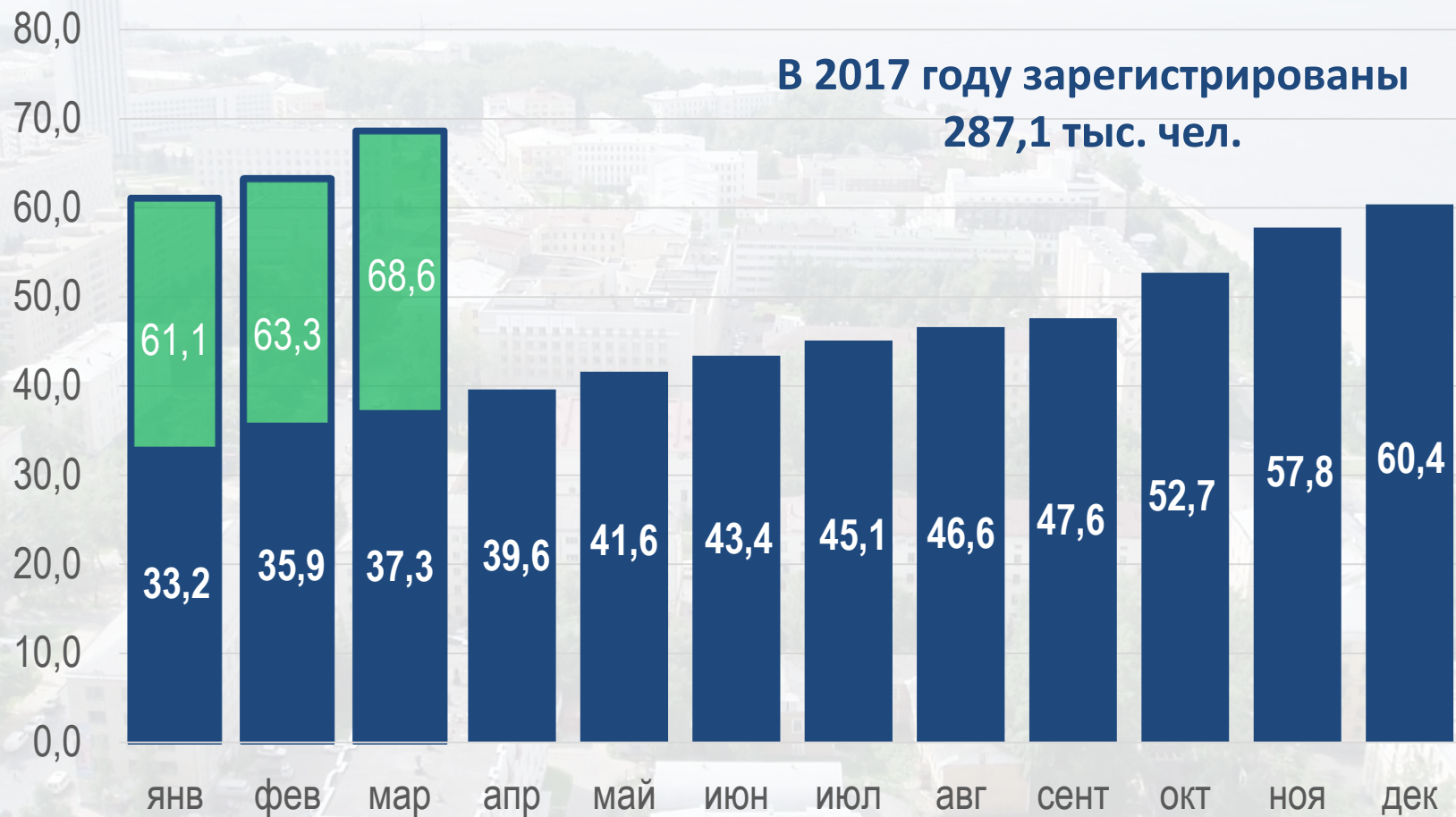
**Научные исследования и разработки**

**Указ Президента Российской Федерации от 07 мая 2012 года № 601 «Об основных направлениях совершенствования системы государственного управления»**

**Обеспечить достижение показателя:**

***«доля граждан, использующих механизм получения государственных и муниципальных услуг в электронной форме, к 2018 году - не менее 70 процентов»***

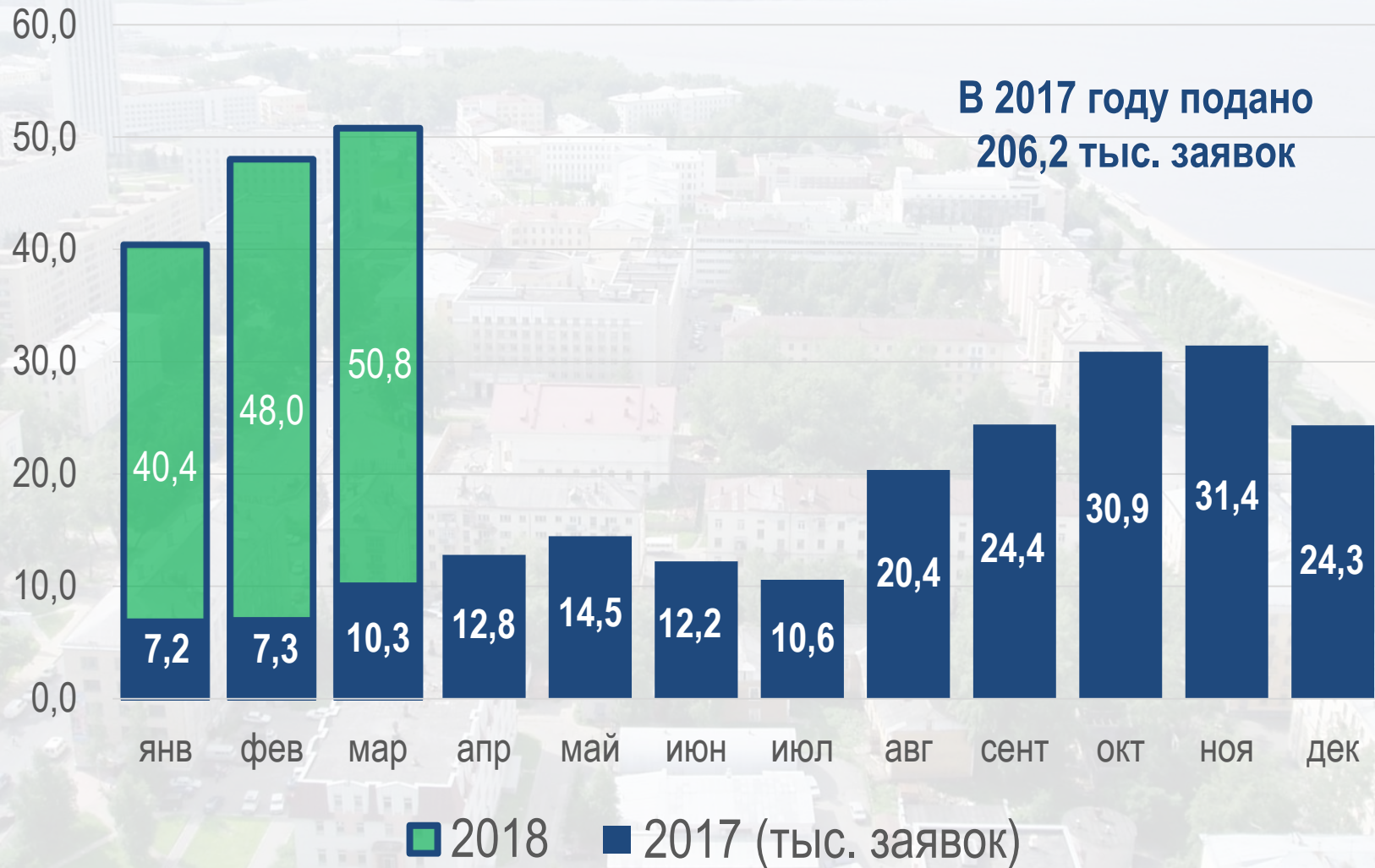
# ДИНАМИКА РЕГИСТРАЦИИ В ЕСИА



■ 2018 ■ 2017 (доля населения старше 14 лет, зарегистрированных в ЕСИА)

# ПОТРЕБЛЕНИЕ УСЛУГ (ЕПГУ+РПГУ)

В 2017 году подано  
206,2 тыс. заявок



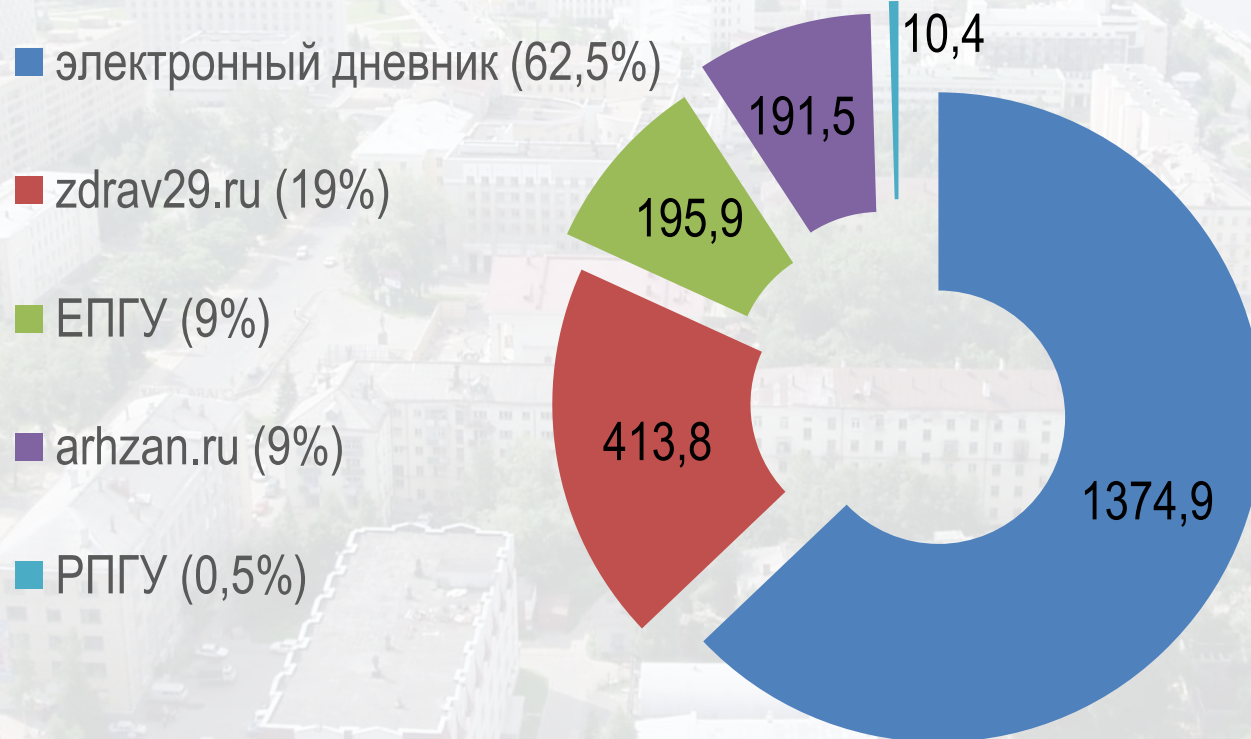
# ОЦЕНКА ЗНАЧЕНИЯ ПОКАЗАТЕЛЯ,

установленного подпунктом «в» пункта 1 Указа Президента Российской Федерации от 07 мая 2012 года № 601

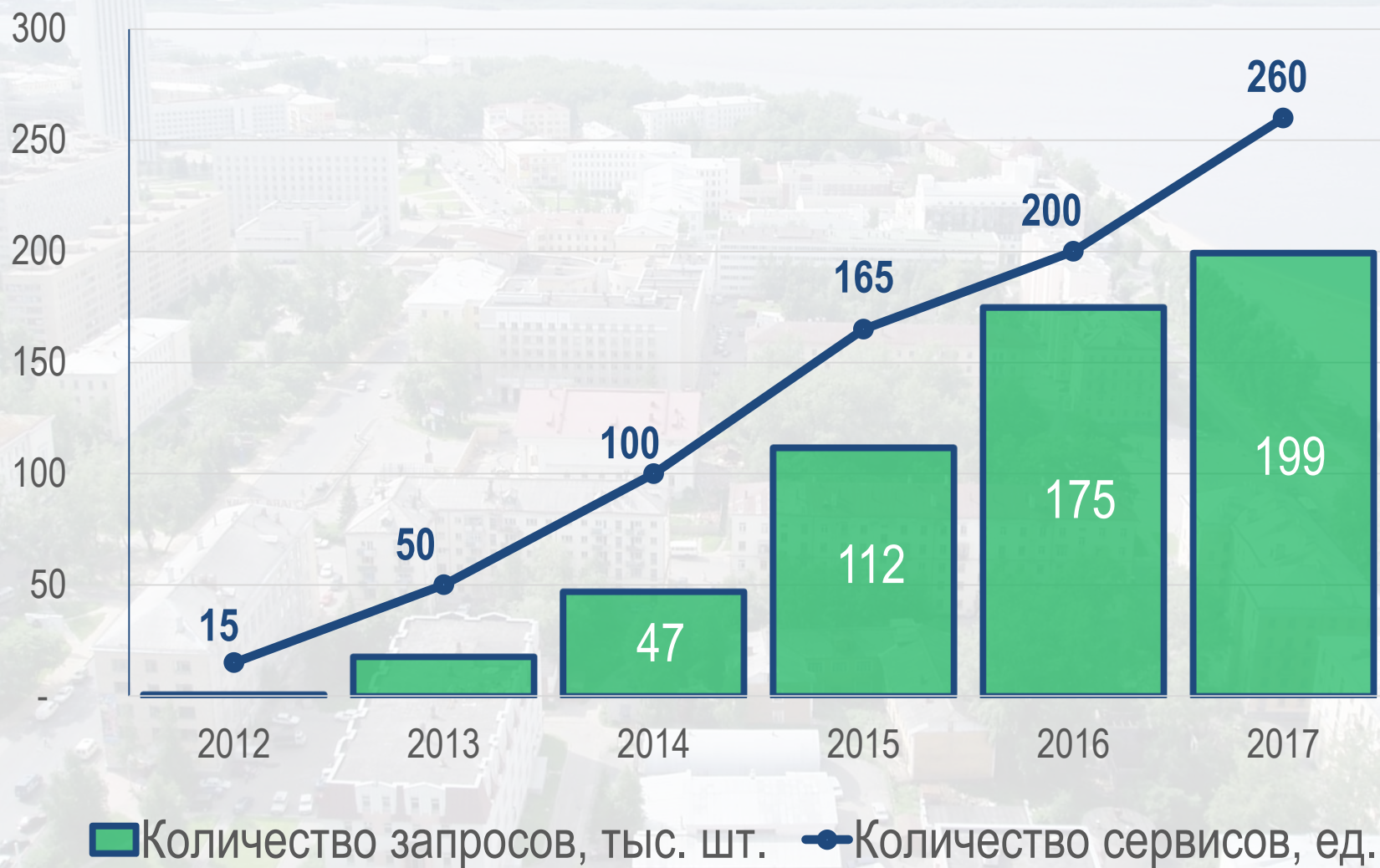


# КАНАЛЫ ОБРАЩЕНИЯ ЗА УСЛУГАМИ,

учитываемые при оценке значения показателя,  
тыс. заявок/обращений в 2017 году



# МЕЖВЕДОМСТВЕННОЕ ВЗАИМОДЕЙСТВИЕ





# НОВЫЕ ИНФОРМАЦИОННЫЕ СИСТЕМЫ

1. **ИНТЕРНЕТ-ПОРТАЛ ДЛЯ РАЗРАБОТКИ СТРАТЕГИИ СОЦИАЛЬНО-ЭКОНОМИЧЕСКОГО РАЗВИТИЯ АРХАНГЕЛЬСКОЙ ОБЛАСТИ**
2. **ИНВЕСТИЦИОННЫЙ ПОРТАЛ АРХАНГЕЛЬСКОЙ ОБЛАСТИ**
3. **ГЕОИНФОРМАЦИОННАЯ СИСТЕМА ЗЕМЛЯ**
4. **АТЛАС АРХАНГЕЛЬСКОЙ ОБЛАСТИ**
5. **ИНФОРМАЦИОННО-АНАЛИТИЧЕСКАЯ СИСТЕМА СИТУАЦИОННОГО ЦЕНТРА ГУБЕРНАТОРА АРХАНГЕЛЬСКОЙ ОБЛАСТИ**

An aerial photograph of a city, likely St. Petersburg, Russia, showing a dense urban area with numerous multi-story apartment buildings, green spaces, and a large body of water (the Neva River) in the background. A prominent tall, thin tower is visible on the left side. The sky is overcast.

Спасибо за внимание.